







GMINA MIEROSZÓW

MIEJSCOWY PLAN ZAGOSPODAROWANIA PRZESTRZENNEGO WYBRANYCH OBSZARÓW W MIEJSCOWOŚCI SOKOŁOWSKO

RYSUNEK PLANU NR 4

LEGENDA

-  GRANICA OBSZARU OBJĘTEGO PLANEM
-  LINIE ROZGRANICZAJĄCE TERENY
O RÓŻNYM PRZEZNACZENIU I ZASADACH
ZAGOSPODAROWANIA
-  NIEPRZEKACZALNA LINIA ZABUDOWY
-  OBOWIĄZUJĄCA LINIA ZABUDOWY
-  GRANICA STREFY "B"
OCHRONY KONSERWATORSKIEJ
-  GRANICA STREFY "K"
OCHRONY KONSERWATORSKIEJ

SYMBOLE KATEGORII PRZEZNACZENIA I SPOSOBÓW ZAGOSPODAROWANIA TERENÓW

- MN** DLA BUDYNKÓW MIESZKALNYCH
JEDNORODZINNYCH
- R** DLA UŻYTKÓW ZIELONYCH
- KDL** NA PAS ULICY PUBLICZNEJ
LOKALNEJ
- KDD** NA PAS ULICY PUBLICZNEJ
DOJAZDOWEJ

PEŁNE DEFINICJE OZNACZEŃ GRAFICZNYCH
ZAWARTE SĄ W CZĘŚCI TEKSTOWEJ PLANU

STAROSTA WAŁBRZYSKI
Powiatowy Ośrodek Dokumentacji
Geodezyjnej i Kartograficznej w Wałbrzychu

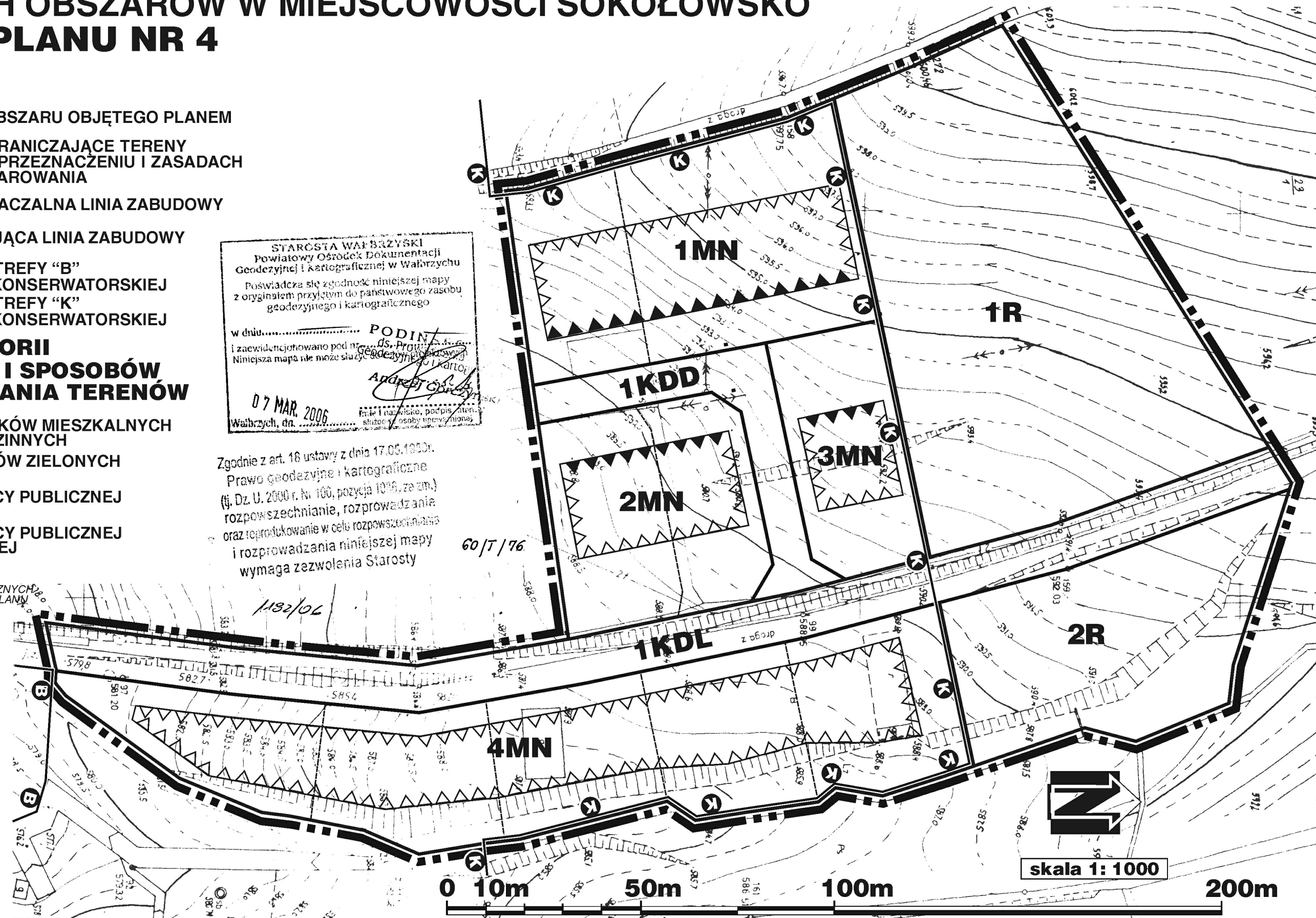
Poswiadcza się zgodność niniejszej mapy
z oryginałem przyjętym do państwowego zasobu
geodezyjnego i kartograficznego

w dniu.....**PODIN**.....
i zaewidencjonowano pod nr.....
Niniejsza mapa nie może służyć.....
Geodezyjnego i Kartograficznego

Andrzej Górczyński
Starosta

07 MAR. 2006
Wałbrzych, dn. 2006

Zgodnie z art. 16 ustawy z dnia 17.05.1999r.
Prawo geodezyjne i kartograficzne
(tj. Dz. U. 2000 r. Nr 100, pozycja 1096, za zm.)
rozpowszechnianie, rozprowadzanie
oraz reprodukcowanie w celu rozpowszechniania
i rozprowadzania niniejszej mapy
wymaga zezwolenia Starosty



Załącznik Nr 4 do Uchwały Nr XIX/73/07
Rady Miejskiej Mieroszowa
z dnia 28 grudnia 2007 roku

ECOLAND
BIURO URBANISTYCZNE
53-510 Wrocław ul. Kolejowa 63/65, tel./fax (071) 341-29-54, 341-29-58

GMINA MIEROSZÓW
MIEJSCOWY PLAN
ZAGOSPODAROWANIA PRZESTRZENNEGO
WYBRANYCH OBSZARÓW W MIEJSCOWOŚCI SOKOŁOWSKO

RYSUNEK PLANU NR 4

PROJEKTANT:
mgr inż. EDYTA JAWORSKA,
mgr inż. GRZEGORZ JESIŃSKI,
mgr inż. ALICJA WOLDA,
mgr inż. MAŁGORZATA WOLNY,
KAROLINA CZYZ

WSPÓŁPRACOWNICZKA:
JOANNA HARTMAN

WROCŁAW
GRUDZIEŃ 2007